

## **Asse IV – SISTEMI LOCALI DI SVILUPPO**

### **Indicatori di risultato e impatto**

### **Proposte, fonti e note esplicative**

Gli **indicatori** proposti sono collegati agli obiettivi specifici dell'asse IV.

Gli obiettivi specifici sono raggruppati secondo diverse **aree tematiche** :

- **SISTEMI PRODUTTIVI E COMPETITIVITÀ** (Obiettivi specifici 34 - 41) –
- **SVILUPPO RURALE** (Obiettivi specifici 42 - 43) – Finanziamenti FEOGA

**Ove necessario le diverse aree tematiche presentano specifiche note introduttive**

## ASSE IV – Sistemi locali di sviluppo INDICATORI DI RISULTATO E IMPATTO

### Definizioni generali di indicatori di risultato e impatto

Gli indicatori di programma servono a rilevare i momenti più significativi dei nessi di causalità che dalla realizzazione di un singolo intervento conducono al perseguimento dell'obiettivo cui l'intervento è collegato.

- **Indicatori di impatto**: statistiche che segnalano, direttamente o attraverso proxy, il grado di raggiungimento di obiettivi finali (il mutamento desiderato nei livelli di benessere, di qualità delle risorse, di grado di sviluppo, ecc.). La loro identificazione specifica dipende molto dall'area tematica d'interesse, così come la rapidità con cui tali obiettivi finali possono essere raggiunti.

Gli indicatori di impatto non sono quasi mai riconducibili univocamente all'azione finanziata con il PO, ma sono influenzati sia da altre politiche, sia da altre variabili concomitanti.

- **Indicatori di risultato**: statistiche che segnalano se si stanno realizzando le condizioni per il raggiungimento degli obiettivi finali, possono descrivere primi effetti, esistenza e miglioramento di strumenti, ecc. (anche in questo caso la loro identificazione specifica dipende dall'area tematica d'interesse, ma anche e soprattutto dagli interventi concretamente messi in campo; ugualmente la rapidità con cui è possibile ottenere modifiche nei valori delle statistiche scelte può essere variabile).

Gli indicatori di risultato sono da scegliersi in stretta coerenza con l'azione del programma, devono cioè segnalare risultati che possano essere riconducibili alle tipologie di progetto effettivamente messe in campo (anche se anch'essi possono essere influenzati da altre variabili, nonché da altri interventi).

## ASSE IV – Sistemi locali di sviluppo INDICATORI DI RISULTATO E IMPATTO

### Elementi generali da considerare nell'adozione degli indicatori

- **Con l'adozione degli indicatori si danno segnali** (in particolare al valutatore indipendente). L'adozione di un indicatore segnala che su quel particolare fenomeno si sta richiamando l'attenzione (ciò vale ancora di più se si esplicita un valore obiettivo, in questo caso è sempre necessario documentare il percorso logico che conduce alla scelta di tale valore).
- **Quasi nessun indicatore di impatto proposto è univocamente influenzato dalla strategia realizzata con il PO** (è influenzato sia da altri interventi, sia da altre variabili concomitanti). Gli indicatori non sono pertanto sostitutivi di una valutazione approfondita degli effetti di quanto viene finanziato con il programma. Seppure in misura minore ciò vale anche per molti indicatori di risultato.
- **Gli indicatori di risultato proposti fanno in generale riferimento a tipologie di progetto caratterizzanti la strategia** (che può peraltro prevedere anche operazioni complementari, ma non caratterizzanti).
- **Per tutti gli indicatori per cui non sono identificate fonti già esistenti, l'adozione dell'indicatore comporta che sia svolto un lavoro ad hoc per la sua realizzazione** (rilevazione di dati; studi di fonti varie per la stima; indagini di campo; ecc.). In questi casi viene, quando possibile, fornita una valutazione approssimativa della costosità (alta, media, bassa). Prima di procedere all'adozione di questo tipo di indicatori è pertanto necessario considerare con attenzione quali risorse saranno dedicate a questo scopo. Questo vale anche qualora si volesse affinare la significatività di un indicatore di cui esistono fonti o scegliere un ambito territoriale specifico (con un'indagine ad hoc per esplicitare secondo quali canali, in che misura e su quale territorio l'intervento realizzato ha contribuito alla variazione del fenomeno che l'indicatore vuole cogliere)
- **La maggior parte degli indicatori è definita come la variazione di un particolare stato di partenza.** Per poter apprezzare modifiche in tale stato di partenza è necessario definire il valore di quello stato a una data iniziale (possibilmente quella iniziale dell'attivazione del programma). Solo per gli indicatori per cui è possibile procedere in tempi brevi a una definizione del valore a una data iniziale è anche ipotizzabile una esplicitazione del valore obiettivo dell'indicatore a fine programma (o a una data intermedia).
- Anche se l'indicatore è rappresentato come tasso di variazione (di una variabile rispetto a se stessa) o come tasso di copertura, **è sempre opportuno riportare in valore assoluto tutte le componenti di un indicatore.**
- **Non si devono necessariamente adottare solo indicatori per cui è possibile fare una quantificazione, a questo stadio, di valori obiettivo,** alcuni indicatori vengono adottati perché si ritiene che quell'indicatore è veramente informativo (anche se al momento l'informazione non consente di esplicitarne con accuratezza un valore obiettivo).

## **Asse IV – SISTEMI LOCALI DI SVILUPPO**

### **Indicatori di impatto: proposte, fonti e note esplicative**

Gli **indicatori di impatto** proposti sono collegati agli obiettivi specifici dell'asse IV.

Gli obiettivi specifici sono raggruppati secondo diverse **aree tematiche** :

- **SISTEMI PRODUTTIVI E COMPETITIVITÀ** (Obiettivi specifici 34 - 41) –
- **SVILUPPO RURALE** (Obiettivi specifici 42 - 43) – Finanziamenti FEOGA

**Ove necessario le diverse aree tematiche presentano specifiche note introduttive**

ASSE IV – Sistemi locali di sviluppo  
**INDICATORI DI IMPATTO**  
Area tematica: **SISTEMI PRODUTTIVI E COMPETITIVITÀ**

**SISTEMI PRODUTTIVI E COMPETITIVITÀ** (Obiettivi specifici 34 - 41)

Finanziamenti FESR

**Significato generale degli indicatori proposti**

Gli indicatori proposti sono stati selezionati sulla base dell'esplicitazione degli obiettivi specifici e si riferiscono prevalentemente ad effetti strutturali sui territori di riferimento e sul sistema delle imprese considerate nel loro complesso che siano il più omogenei possibili agli obiettivi strategici dell'asse. Alcuni indicatori di impatto evidenziati si riferiscono pertanto agli obiettivi finali esplicitati nel particolare sistema di obiettivi specifici del QCS. Va ricordato, peraltro, che le condizioni di competitività e le opportunità per le imprese sono influenzate fortemente dal complesso della strategia dei PO e non sono univocamente riconducibili agli interventi finanziati a titolo dell'asse IV (in cui sono largamente presenti gli strumenti di incentivazione diretta).

Tra gli indicatori di impatto tradizionalmente suggeriti per gli interventi relativi ad aiuti alle imprese vi è una famiglia di indicatori relativa all'impatto sull'occupazione delle *imprese beneficiarie*. L'impatto occupazionale viene di solito distinto in tasso d'incremento lordo (variazione dell'occupazione dopo un certo periodo di tempo dalla concessione dell'aiuto/occupazione precedente la concessione dell'aiuto) e in tasso di incremento netto (stima della variazione dell'occupazione effettivamente imputabile all'evento di concessione dell'aiuto). Mentre il primo indicatore si limita a rilevare una circostanza fattuale, il secondo implica uno studio più approfondito. Peraltro, la concessione di aiuti non è diretta al solo incremento occupazionale nella singola impresa, ma ha anche altre finalità (ad esempio miglioramento delle tecnologie verso sistemi maggiormente eco-compatibili, miglioramento della posizione competitiva attraverso guadagni di qualità dei prodotti ecc.). In ogni caso indicatori che rilevano le vicende delle imprese beneficiarie relativamente all'occupazione, anche se non sempre direttamente ricollegabili agli aiuti concessi, costituiscono una informazione assai utile. E' pertanto possibile prefigurare una strategia di indagine di medio termine in cui tali analisi vengano comunque condotte su campioni di imprese beneficiarie di aiuti sul territorio di riferimento, soprattutto ove manchino rilevazioni sistematiche e di tipo censuario. Nelle proposte di indicatori che seguono non vengono pertanto ripetuti tali indicatori (validi in generale), ma si suggerisce talora di indagare l'impatto occupazionale sull'intero territorio di interesse e sull'intero sistema delle imprese (beneficiarie e non ) per cogliere eventualmente in maniera più complessiva l'evoluzione dell'occupazione in aree o settori di intervento. Con questa finalità è possibile infatti, oltreché condurre indagini ad hoc, utilizzare alcuni archivi di imprese preesistenti contenenti informazione microeconomica. Si tratta comunque di variabili che sono influenzate dal complesso degli interventi dei PO, così come da altri interventi e altre variabili concomitanti.

Un importante indicatore generale sulla solidità della struttura produttiva è la capacità di offrire lavoro regolare. Tra gli indicatori di contesto è inserito un indicatore relativo al tasso di occupazione regolare; tra gli indicatori di impatto dell'ASSE III è inoltre inserito un indicatore simile a quello proposto per gli indicatori di contesto, ma basato su fonti amministrative che possono consentire (anche se con maggiore ritardo temporale) l'analisi anche per territori sub-regionali. Va comunque segnalato che l'esistenza di attività sommerse molto inficia il contenuto informativo di indicatori semplici e suggerisce di immaginare studi più articolati sui sistemi locali e una certa accuratezza nel disegnare le indagini di campo.

Indicatori validi per l'intero territorio regionale sono comunque inseriti tra gli indicatori di contesto regionalizzati per l'asse IV.

ASSE IV – Sistemi locali di sviluppo  
**INDICATORI DI IMPATTO**  
Area tematica: **SISTEMI PRODUTTIVI E COMPETITIVITÀ**

**Come utilizzare le proposte di indicatori**

Nella presentazione gli indicatori di impatto sono collegati agli obiettivi specifici. Si possono presentare due diverse situazioni.

- Uno stesso indicatore può essere valido per più di un obiettivo: in questo caso l'indicatore viene ripetuto nei diversi obiettivi.
- Si prevedono più indicatori d'impatto per uno stesso obiettivo specifico. Gli indicatori proposti sono da intendersi come complementari rispetto alle diverse tematiche presenti nell'obiettivo specifico.

Poiché in quest'asse è frequente il caso che una stessa misura faccia riferimento a più obiettivi specifici è opportuno considerare quali aspetti degli obiettivi specifici sono effettivamente integrati nelle misure e procedere all'identificazione degli indicatori di asse che, tra quelli proposti, più compiutamente descrivano la propria strategia.

## ASSE IV – Sistemi locali di sviluppo

### INDICATORI DI IMPATTO

#### Area tematica: SISTEMI PRODUTTIVI E COMPETITIVITÀ

#### **Obiettivo 34**

Favorire lo sviluppo, l'aumento di competitività e di produttività, di iniziative imprenditoriali nei settori già presenti che hanno dimostrato buone capacità di sviluppo (anche agendo sul completamento e irrobustimento di filiere e distretti e sulle attività produttive connesse con l'uso di risorse naturali e culturali locali), favorendo la promozione delle migliori tecnologie disponibili dal punto di vista ambientale, degli schemi EMAS e Ecolabel, di innovazioni di processo/prodotto, prevenendo la formazione, riducendo le quantità e la pericolosità dei rifiuti generati dal ciclo produttivo nonché la possibilità di riutilizzo, riciclaggio e recupero dei prodotti.

INDICATORE DI IMPATTO	FONTI	NOTE
Variazione VA per addetto nelle imprese del territorio	<i>Da costruire</i> Basi dati sulle imprese (Centrale dei Bilanci- Mediocredito) Rilevazione diretta (popolazione di riferimento: imprese ) Costosità presunta: alta	Una rilevazione sulle imprese del territorio di riferimento può avere costosità e difficoltà variabile a seconda del fenomeno di interesse. Una rilevazione per integrare le informazioni derivanti da archivi strutturati per l'indicatore VA per addetto può risultare più complessa di una rilevazione più mirata rispetto a quella necessaria per l'indicatore sui contatti stabili con operatori esteri.
Variazione del numero dei contatti stabili con compratori esteri delle imprese del territorio	<i>Da costruire</i> Rilevazione diretta (popolazione di riferimento: imprese)	
Variazione della quota di fatturato all'export	<i>Da costruire</i> Basi dati sulle imprese (Centrale dei Bilanci- Mediocredito) Rilevazione diretta (popolazione di riferimento: imprese)	
Variazione dell'occupazione (posti di lavoro creati) nelle aree di intervento	<i>ISTAT (ASIA), Indagine sulle forze di lavoro; INPS (Osservatorio), Archivi con dati di impresa (Indagine Mediocredito; Centrale dei Bilanci)</i>  Da integrare con: Studi ad hoc sulla base dei dati di associazioni di categoria, uffici locali del lavoro e rilevazione diretta (popolazione di riferimento: imprese delle aree di intervento).	La variazione dell'occupazione in un'area o settore di interesse (ricostruibile da varie fonti), fornisce buone indicazioni sulla vitalità economica, purché si tenga presente che si tratta di una variabile finale influenzata da numerosi fattori. Le maggiori difficoltà risiedono nel reperimento e trattamento congiunto delle diverse fonti.

ASSE IV – Sistemi locali di sviluppo

**INDICATORI DI IMPATTO**

**Area tematica: SISTEMI PRODUTTIVI E COMPETITIVITÀ**

INDICATORE DI IMPATTO	FONTI	NOTE
Quota di imprese con certificazione ecologica sul totale (per settore di attività)	<i>Ecolabel – EMAS</i> Può essere integrato con rilevazioni dirette (popolazione di riferimento: imprese). Costosità presunta: media.	Il valore <i>target</i> si potrebbe determinare in riferimento a livelli medi nazionali.  Indicatore della diffusione della certificazione ecologica presente nella griglia proposta per l'Asse I – Area tematica: SISTEMI NATURALI E RETE ECOLOGICA.
Variazione della quantità di rifiuti industriali prodotta per addetto nel territorio di riferimento	<i>ANPA - Osservatorio nazionale sui rifiuti – Osservatori provinciali – Modello unico di dichiarazione ambientale (catasto dei rifiuti)</i> <i>ISTAT: Archivio ASIA</i>	Le diverse fonti citate consentono di pervenire ad una disaggregazione a livello regionale per i dati sui rifiuti industriali. Dalla fonte ISTAT (Archivio ASIA) si ottiene il dato sul numero di addetti.

**ASSE IV – Sistemi locali di sviluppo**  
**INDICATORI DI IMPATTO**  
**Area tematica: SISTEMI PRODUTTIVI E COMPETITIVITÀ**

**Obiettivo 35.**

Favorire la nascita e/o la localizzazione di nuove attività e nuove imprese, specie in iniziative che assicurino buone prospettive di crescita e di integrazione con il territorio e l'ambiente, in un'ottica di valorizzazione dei cluster e delle filiere produttive, anche attraverso attività di animazione permanente.

INDICATORE DI IMPATTO	FONTI	NOTE
Variazione dell'occupazione (posti di lavoro creati) nelle aree di intervento	<i>ISTAT (ASIA), Indagine sulle forze di lavoro; INPS (Osservatorio), Archivi con dati di impresa (Indagine Mediocredito; Centrale dei Bilanci)</i>  Da integrare con: Studi ad hoc sulla base dei dati di associazioni di categoria, uffici locali del lavoro e rilevazione diretta (popolazione di riferimento: imprese delle aree di intervento).	La variazione dell'occupazione in un'area o settore di interesse (ricostruibile da varie fonti), fornisce buone indicazioni sulla vitalità economica, purché si tenga presente che si tratta di una variabile finale influenzata da numerosi fattori. Le maggiori difficoltà risiedono nel reperimento e trattamento congiunto delle diverse fonti.
Tasso di natalità lorda delle imprese nel territorio di riferimento	<i>Unioncamere</i>	A livello regionale, l'indicatore è presente tra gli indicatori di contesto. Per poter estrarre ulteriori informazioni è necessario osservare tale indicatore nella sua composizione settoriale e per sub aree regionali
Quota di nuove imprese rimaste in attività per almeno due anni nelle aree di intervento	<i>Da costruire</i> Studi ad hoc sulla base dei dati di associazioni di categoria, uffici locali del lavoro e rilevazione diretta (popolazione di riferimento: imprese).	Va segnalato che un biennio di attività è solo un primo indicatore di capacità di sopravvivenza solitamente analizzata su periodi più lunghi di attività.

ASSE IV – Sistemi locali di sviluppo  
**INDICATORI DI IMPATTO**  
Area tematica: **SISTEMI PRODUTTIVI E COMPETITIVITÀ**

**Obiettivo 36**

Servizi: Favorire la creazione e il rafforzamento dei servizi alle imprese ed in particolare la loro connessione all'interno delle logiche di filiera, focalizzando gli interventi sul lato della domanda (anche al fine di ridurre il potenziale inquinante, il quantitativo di rifiuti da smaltire, l'uso delle risorse naturali).

INDICATORE DI IMPATTO	FONTI	NOTE
Variazione degli occupati nei servizi alle imprese	<i>Istat, Indagine Trimestrale sulle Forze di Lavoro</i>	L'indagine RTFL come tutte le indagini presso le famiglie può contenere imprecisioni relativamente al settore di attività degli individui, si tratta peraltro di una fonte tempestiva e significativa a livello regionale. Tra le variabili di rottura è inserita una variabile simile di fonte ISTAT, Conti territoriali

ASSE IV – Sistemi locali di sviluppo  
**INDICATORI DI IMPATTO**  
**Area tematica: SISTEMI PRODUTTIVI E COMPETITIVITÀ**

**Obiettivo 37**

Migliorare la dotazione e la funzionalità delle infrastrutture per la localizzazione delle imprese e delle infrastrutture di servizio e supporto per la forza lavoro, in particolare per il lavoro femminile.

INDICATORE DI IMPATTO	FONTI	NOTE
Variazione del tasso di attività femminile nel territorio di riferimento	<i>ISTAT – Rilevazione Trimestrale sulle Forze Lavoro</i>	Indicatore presente nella griglia proposta per l'Asse III – Area tematica: POLITICHE DEL LAVORO, FORMAZIONE E PARI OPPORTUNITÀ.
Variazione del numero delle lavoratrici con figli nel territorio di riferimento	<i>Da costruire</i> E' possibile elaborare studi ad hoc sulla base di indagini che contengono microdati (quale l'Indagine Istat sulle Forze di lavoro) Da integrare con rilevazione diretta (popolazione di riferimento: lavoratrici e imprese del territorio)	Indicatore che dovrebbe cogliere le opportunità di servizi per l'infanzia, in particolare presso le imprese (esistono tipologie di azione).
Variazione del numero di imprese localizzate in aree attrezzate	<i>Da costruire</i> Rilevazione diretta: popolazione di riferimento: responsabili di ASI e PIP. Costosità presunta: media	

**ASSE IV – Sistemi locali di sviluppo**  
**INDICATORI DI IMPATTO**  
**Area tematica: SISTEMI PRODUTTIVI E COMPETITIVITÀ**

**Obiettivo 38**

Potenziare il ruolo dei mercati finanziari e degli operatori finanziari, migliorare il coordinamento del sistema degli incentivi, l'informazione e l'assistenza tecnica alle imprese; sviluppare pacchetti integrati di agevolazione per il contestuale finanziamento di investimenti, sviluppo pre-competitivo e innovazione tecnologica, dal punto di vista produttivo e ambientale.

INDICATORE DI IMPATTO	FONTI	NOTE
Variazione del numero dei centri erogatori di servizi alle imprese (nel territorio di riferimento)	<i>Da costruire</i> Rilevazione diretta (popolazione di riferimento: erogatori di servizi) e/o analisi di archivi complessi. Costosità presunta: alta	I due indicatori mirano a cogliere la variazione dell'offerta (numerosità) e di fruizione (dimensione media: occupati, fatturato, clienti serviti) di servizi alle imprese.
Variazione della dimensione media dei centri erogatori di servizi alle imprese (nel territorio di riferimento)	<i>Da costruire</i> Rilevazione diretta (popolazione di riferimento: erogatore di servizi ed utenza) e/p analisi di archivi complessi. Costosità presunta: alta	La rilevazione relativa ai due indicatori potrebbe essere unica.  Indicatori presenti nella griglia proposta per l'Asse V.
Variazione dell'entità dei crediti garantiti dai Consorzi fidi nei territori di riferimento	<i>Rapporti delle associazioni</i> (cfr. ad esempio i rapporti annuali della Fedart Fidi relativi ai consorzi dell'artigianato)	L'indicatore è diretto a cogliere un particolare fenomeno quale l'aumento della capacità di accesso al credito dovuto a fenomeni associativi per cui sono disponibili informazioni. Vi sono peraltro altri fenomeni di interesse relativi ad esempio alla quotazione in borsa di imprese del territorio. E' possibile rinvenire ulteriori fonti attraverso le associazioni di categoria.

ASSE IV – Sistemi locali di sviluppo  
**INDICATORI DI IMPATTO**  
 Area tematica: **SISTEMI PRODUTTIVI E COMPETITIVITÀ**

**Obiettivo 39**

Migliorare la qualificazione degli operatori, anche attraverso il sistema di formazione, con particolare riguardo alle tematiche ambientali.

INDICATORE DI IMPATTO	FONTI	NOTE
Variazione del capitale umano specifico ai settori di interesse presente sul territorio	<i>Da costruire</i> Esempio: Rilevazione ad hoc su un campione di imprese (ad esempio relativamente alla percezione di presenza /assenza sul territorio di qualifiche desiderate o alla disponibilità di risorse per training di personale proprio).	L'indicatore è espresso in maniera molto generale e a mero titolo di esempio; si possono immaginare diverse variabili <i>proxy</i> del fenomeno di interesse che potrebbero riferirsi a specifici settori.

**ASSE IV – Sistemi locali di sviluppo**  
**INDICATORI DI IMPATTO**  
**Area tematica: SISTEMI PRODUTTIVI E COMPETITIVITÀ**

**Obiettivo 40**

Turismo: Accrescere e qualificare le presenze turistiche nel Mezzogiorno attraverso azioni di marketing dei sistemi turistici, rafforzando gli strumenti di pianificazione territoriale in un'ottica di sostenibilità ambientale e diversificazione produttiva.

INDICATORE DI IMPATTO	FONTI	NOTE
Variazione delle presenze turistiche nel territorio di riferimento	<i>Azienda di Promozione Turistica (APT)</i> Può essere integrato mediante una rilevazione diretta (popolazione di riferimento: visitatori) del legame tra il movimento turistico e i principali interventi realizzati. Costosità presunta: alta.	I dati sono disponibili a livello territoriale provinciale (talvolta con dettagli circa i principali comuni di interesse turistico della provincia di riferimento). La disaggregazione offerta è per tipologia di struttura ricettiva (alberghiera per categoria ed extra-alberghiera per tipo di alloggio).
Variazione della spesa turistica nel territorio di riferimento	<i>Indagine ISTAT (per i visitatori italiani): I viaggi degli italiani.</i> <i>Indagine UIC (per i visitatori stranieri): Il turismo internazionale dell'Italia.</i>  Da integrare con rilevazione diretta (popolazione di riferimento: visitatori) per una disaggregazione territoriale superiore a quella regionale. Costosità presunta: alta.	L'indagine ISTAT (visitatori italiani) viene svolta dal 1998 con cadenza trimestrale e pubblicata annualmente in file standard. L'indagine UIC (visitatori stranieri) ha cadenza mensile.  Le due fonti consentono di ottenere il dato circa la spesa dei visitatori per regione di destinazione, mese, motivazione di viaggio.
Numero di articoli, pubblicazioni su stampa e tv redatti a seguito delle iniziative promozionali finanziate	<i>Osservatori sui media</i>	Indicatore per misurare il livello di diffusione secondaria nella stampa dell'informazione relativa alle iniziative finanziate

**ASSE IV – Sistemi locali di sviluppo**  
**INDICATORI DI IMPATTO**  
**Area tematica: SISTEMI PRODUTTIVI E COMPETITIVITÀ**

**Obiettivo 41**

Turismo: Accrescere l'articolazione, l'efficienza e la compatibilità ambientale delle imprese turistiche attraverso la promozione dell'innovazione di prodotto, di processo ed organizzativa, nonché agendo sulle condizioni di base (disponibilità di infrastrutture, quali reti di approdi, servizi, tecnologie, informazione) del territorio. Accrescere l'integrazione produttiva del sistema del turismo in un'ottica di filiera (anche al fine di ridurre il quantitativo di rifiuti prodotti, l'uso delle risorse naturali e il potenziale inquinante). favorire la crescita di nuove realtà produttive locali intorno alla valorizzazione innovativa di risorse e prodotti turistici tradizionali ed al recupero di identità e culture locali; nonché la diversificazione e l'innovazione di prodotti turistici "maturi" in aree già sviluppate.

INDICATORE DI IMPATTO	FONTI	NOTE
Variazione delle presenze turistiche nel territorio di riferimento	<i>Azienda di Promozione Turistica (APT)</i> Può essere integrato mediante una rilevazione diretta (popolazione di riferimento: visitatori) del legame tra il movimento turistico e i principali interventi realizzati. Costosità presunta: alta.	I dati sono disponibili a livello territoriale provinciale (talvolta con dettagli circa i principali comuni di interesse turistico della provincia di riferimento). La disaggregazione offerta è per tipologia di struttura ricettiva (alberghiera per categoria ed extra-alberghiera per tipo di alloggio).
Variazione dell'offerta ricettiva (per tipologia di alloggio) nei comuni al di sotto dei 10.000 abitanti	<i>Azienda di Promozione Turistica (APT)</i>	L'indicatore consente di valutare la distribuzione nel territorio degli interventi di ampliamento dell'offerta ricettiva finanziati. In particolare misura la nascita e l'espansione dell'offerta ricettiva nei piccoli centri a vocazione turistica.

**ASSE IV – Sistemi locali di sviluppo  
INDICATORI DI IMPATTO  
Area tematica: SVILUPPO RURALE**

**SVILUPPO RURALE (Obiettivi specifici 42 - 43) – Finanziamenti FEOGA**

**Significato generale degli indicatori proposti**

A ciascuna misura prevista nell'ambito degli obiettivi specifici finanziati con i fondi FEOGA è stata attribuita una lista di tipologie di progetto tali da esprimere abbastanza dettagliatamente le caratteristiche dei singoli interventi realizzati.

Nella individuazione degli indicatori di risultato che vengono proposti non è stata effettuata un'associazione tra tali tipologie di progetto e gli stessi indicatori ma le singole misure sono state riaccorpate in cinque gruppi:

- ammodernamento;
- diversificazione e attività connesse;
- infrastrutture;
- servizi;
- ambiente.

In una misura possono essere finanziate diverse tipologie di progetto. Tale circostanza implica che una misura possa rientrare in più gruppi contemporaneamente a seconda delle tipologie di progetto finanziate nei diversi Complementi di Programmazione (vedi tabella 1).

**Tabella 1 – Distribuzione delle misure all'interno dei diversi gruppi**

Gruppi di misure	cod	Misura
Ammodernamento	a	Investimenti nelle aziende agricole
	b	Insedimento giovani agricoltori
	g	Miglioramento delle condizioni di trasformazione e commercializzazione
	m	Commercializzazione di prodotti agricoli di qualità
	q	Gestione delle risorse idriche in agricoltura
	j	Miglioramento fondiario
	k	Ricomposizione fondiaria
	r	Sviluppo e miglioramento delle infrastrutture rurali
	u	Ricostituzione del potenziale agricolo danneggiato da disastri naturali
Servizi	i	Altre misure forestali
	c	Formazione
	l	Avvio dei servizi di sostituzione e assistenza alla gestione
	n	Servizi essenziali per l'economia e la popolazione rurale
	v	Ingegneria finanziaria
Infrastrutture	u	Ricostituzione del potenziale agricolo danneggiato da disastri naturali
	r	Sviluppo e miglioramento delle infrastrutture rurali
	q	Gestione delle risorse idriche in agricoltura
Ambiente	k	Ricomposizione fondiaria
	t	Tutela e miglioramento dell'ambiente
	q	Gestione delle risorse idriche in agricoltura
	i	Altre misure forestali
Diversificazione e attività connesse	j	Miglioramento fondiario
	u	Ricostituzione del potenziale agricolo danneggiato da disastri naturali
	o	Rinnovamento e miglioramento dei villaggi ...
	m	Commercializzazione di prodotti agricoli di qualità
	p	Diversificazione delle attività del settore agricolo
	s	Incentivazione delle attività turistiche e artigianali
	a	Investimenti nelle aziende agricole

Ciascun gruppo di misure può concorrere al raggiungimento di uno più obiettivi specifici.

- Il set di indicatori di impatto è individuato per obiettivo specifico e per gruppi di misure cofinanziate dal FEOGA, in relazione agli effetti che gli interventi finanziati possono generare.

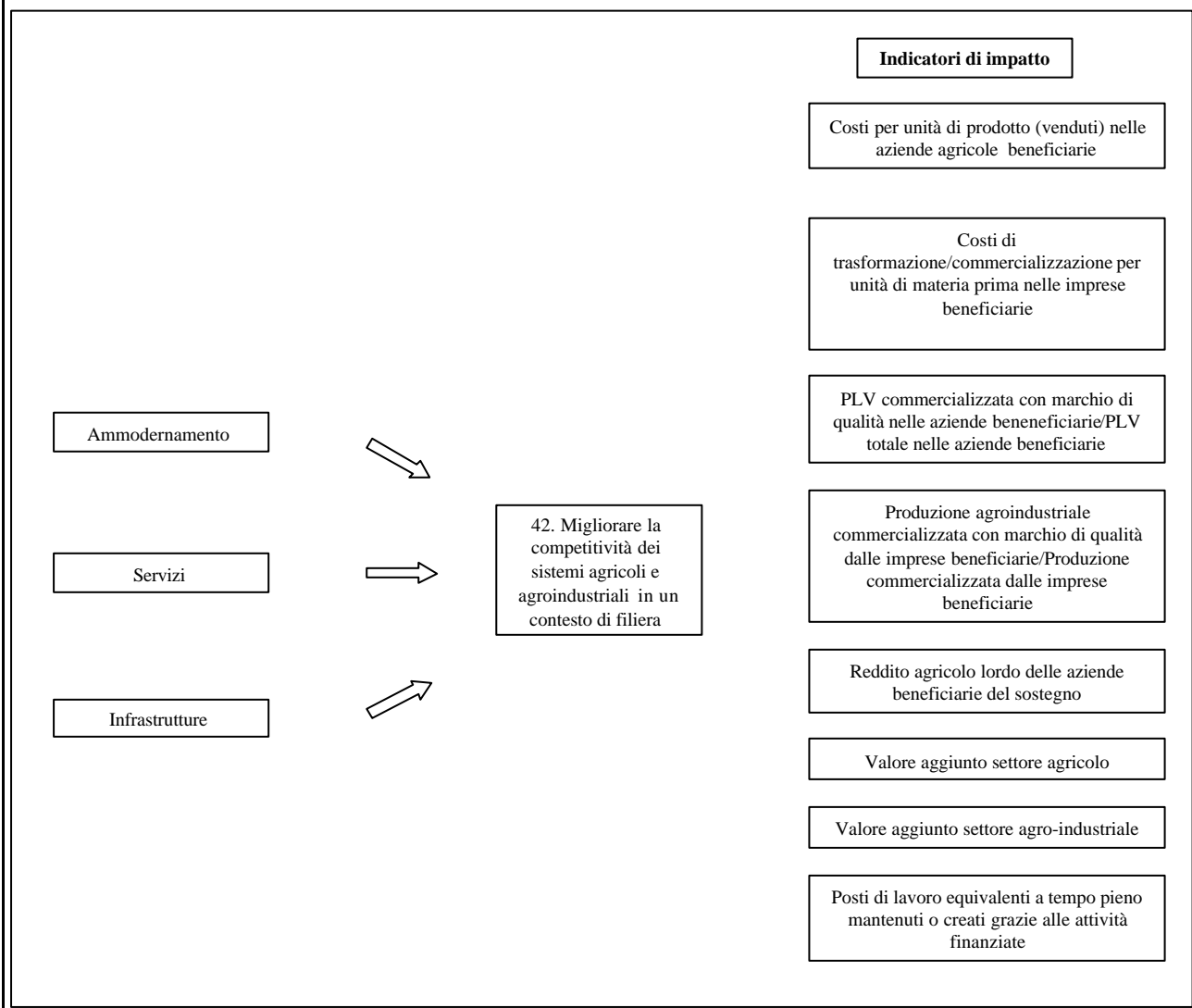
**ASSE IV – Sistemi locali di sviluppo**  
**INDICATORI DI IMPATTO**  
**Area tematica: SVILUPPO RURALE**

Per quanto riguarda specificamente l'Asse IV, le misure cofinanziate dal FEOGA contribuiscono al raggiungimento dell'obiettivo specifico 42 (*Migliorare la competitività dei sistemi agricoli e agroindustriali in un contesto di filiera*) e dell'obiettivo specifico 43 (*Sviluppo rurale: sostenere lo sviluppo dei territori rurali e valorizzare le risorse agricole, forestali, ambientali e storico-culturali*).

➤ **Indicatori di impatto obiettivo 42**

Nello schema 3 sono riportati i gruppi di misure che possono contribuire al raggiungimento dell'obiettivo 42 – Competitività. Nello schema vengono poi elencati tutti i possibili indicatori che possono essere utilizzati per la quantificazione degli impatti. Gli indicatori individuati non devono essere tutti utilizzati, le amministrazioni regionali devono individuare quelli che ritengono più legati agli interventi finanziati con il proprio programma, tenendo conto che ciascun indicatore può segnalare una diversa modalità con cui tali interventi hanno migliorato o meno la competitività del settore agricolo e agroalimentare. Inoltre, è necessario evidenziare che alcuni degli indicatori individuati misurano gli impatti che si verificano sui destinatari diretti degli interventi e che compaiono nel medio periodo, mentre altri misurano quegli impatti che si manifestano su una "popolazione" più ampia e compaiono nel lungo periodo.

**Schema 3. Obiettivo 42 – Relazione tra gruppi di misure, obiettivo e indicatori di impatto**

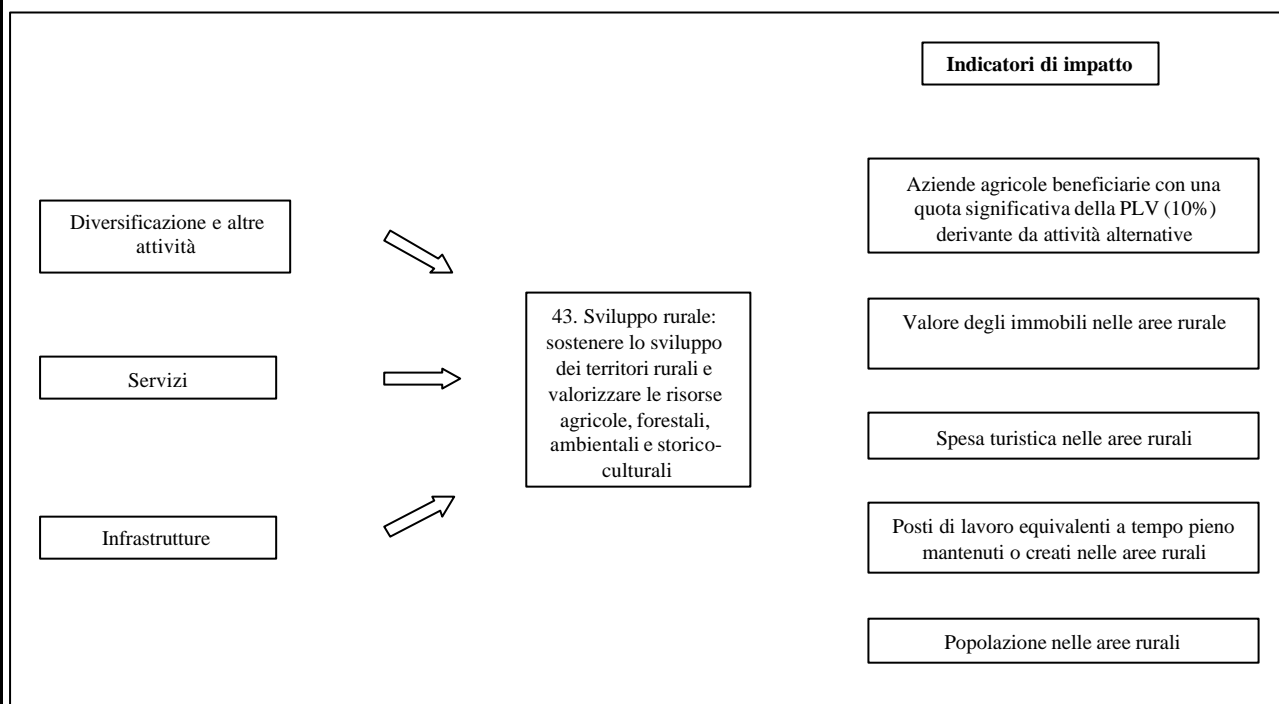


**ASSE IV – Sistemi locali di sviluppo**  
**INDICATORI DI IMPATTO**  
**Area tematica: SVILUPPO RURALE**

➤ **Indicatori di impatto obiettivo 43**

Nello schema 4 sono riportati i gruppi di misure che possono contribuire al raggiungimento dell'obiettivo 43 con i relativi indicatori. Le amministrazioni regionali potranno utilizzare gli indicatori che ritengono più rappresentativi degli interventi finanziati nel proprio programma operativo.

**Schema 4. Obiettivo 43 – Relazione tra gruppi di misure, obiettivo e indicatori di impatto**



**Come utilizzare le proposte di indicatori**

Nella presentazione gli indicatori di impatto sono collegati agli obiettivi specifici. Si possono presentare due diverse situazioni.

- Uno stesso indicatore può essere valido per più di un obiettivo: in questo caso l'indicatore viene ripetuto nei diversi obiettivi.
- Si prevedono più indicatori d'impatto per uno stesso obiettivo specifico. Gli indicatori proposti sono da intendersi come complementari salvo diversa specificazione.

**ASSE IV – Sistemi locali di sviluppo**  
**INDICATORI DI IMPATTO**  
**Area tematica: SVILUPPO RURALE**

**Obiettivo 42**

Migliorare la competitività dei sistemi agricoli e agroindustriali in un contesto di filiera

INDICATORE DI IMPATTO	FONTI	NOTE
Variazione dei costi per unità di prodotto nelle aziende agricole beneficiarie	<i>Banca Dati RICA.</i> Da integrare con indagini campionarie (popolazione di riferimento: imprese beneficiarie).	
Variazione della PLV commercializzata con marchio di qualità nelle aziende beneficiarie rispetto alla PLV totale nelle aziende beneficiarie	<i>Banca Dati RICA</i> Da integrare con indagini campionarie (popolazione di riferimento: imprese beneficiarie).	
Variazione dei costi di trasformazione e/o di commercializzazione per unità di materia prima nelle imprese beneficiarie.	<i>Da costruire</i> Rilevazione diretta (popolazione di riferimento: imprese beneficiarie).	
Variazione della produzione agroindustriale commercializzata con marchio di qualità dalle imprese beneficiarie rispetto alla produzione commercializzata dalle imprese beneficiarie.	<i>Da costruire</i> Rilevazione diretta (popolazione di riferimento: imprese beneficiarie).	
Variazione del reddito agricolo lordo delle aziende beneficiarie del sostegno.	<i>Da costruire</i> Rilevazione diretta (popolazione di riferimento: imprese beneficiarie)..	
Variazione del valore aggiunto del settore agricolo	<i>ISTAT – Conti economici regionali</i>	
Variazione del valore aggiunto del settore agroindustriale	<i>ISTAT – Conti economici regionali</i>	
Numero di posti di lavoro equivalenti a tempo pieno mantenuti o creati grazie alle attività finanziate	<i>Da costruire</i> Rilevazione diretta.	

**ASSE IV – Sistemi locali di sviluppo**  
**INDICATORI DI IMPATTO**  
**Area tematica: SVILUPPO RURALE**

**Obiettivo 43**

Sviluppo rurale: sostenere lo sviluppo dei territori rurali e valorizzare le risorse agricole, forestali, ambientali e storico-culturali

INDICATORE DI IMPATTO	FONTI	NOTE
Quota di aziende agricole beneficiarie con un valore della PLV superiore a soglia stabilita (10%) derivante da attività alternative rispetto al totale delle aziende agricole beneficiarie.	<i>Da costruire</i> Rilevazione diretta (popolazione di riferimento: imprese beneficiarie).	
Variazione del valore degli immobili nelle aree rurali.	<i>Banche dati delle Borse immobiliari presso le Camere di Commercio</i> Da integrare eventualmente con rilevazione diretta	Per calcolare gli indicatori sarà preventivamente necessario individuare le aree rurali. Può essere utile la consultazione degli indicatori di contesto del QCS.
Variazione della spesa turistica nelle aree rurali.	<i>Da costruire</i> ISTAT - Statistiche del turismo Da integrare con rilevazione diretta	
Variazione del reddito della popolazione rurale.	<i>Da costruire</i> Rilevazione diretta	
Numero di posti di lavoro equivalenti a tempo pieno mantenuti o creati nelle aree rurali	<i>Da costruire</i> Rilevazione diretta	
Variazione della popolazione nelle aree rurali a livello comunale.	<i>ISTAT – Fonti amministrativi comunali</i> (Popolazione e movimento anagrafico dei comuni)	

## **Asse IV - SISTEMI LOCALI DI SVILUPPO**

### **Indicatori di risultato: proposte, fonti e note esplicative**

Gli **indicatori di risultato** proposti sono collegati agli obiettivi specifici dell'asse IV.

Gli obiettivi specifici sono raggruppati secondo diverse **aree tematiche** :

- **SISTEMI PRODUTTIVI E COMPETITIVITÀ** (Obiettivi specifici 34 - 41)
- **SVILUPPO RURALE** (Obiettivi specifici 42 - 43) – Finanziamenti FEOGA

**Ove necessario le diverse aree tematiche presentano specifiche note introduttive**

**ASSE IV – Sistemi locali di sviluppo**  
**INDICATORI DI RISULTATO**  
**Area tematica: SISTEMI PRODUTTIVI E COMPETITIVITÀ**

**SISTEMI PRODUTTIVI E COMPETITIVITÀ** (Obiettivi specifici 34 - 41)

**Significato generale degli indicatori proposti**

Gli indicatori di risultato intendono fornire un'informazione su come si vanno evolvendo le condizioni sul territorio di riferimento in conseguenza dell'intervento.

Le proposte di indicatori tendono a misurare alcuni effetti prodotti a favore delle imprese beneficiarie di interventi e in generale sulle opportunità di accesso a servizi ed aree attrezzate.

Per misurare tali effetti si considerano ad esempio:

- tassi di variazione degli investimenti dei beneficiari;
- quote di imprese o di utenti direttamente interessati dagli interventi rispetto alla specifica popolazione di riferimento (questa tipologia consente di misurare l'incidenza delle azioni finanziate sul target di interesse).

Per gli indicatori direttamente collegati al settore del turismo, le proposte selezionate sono volte a misurare:

- effetti sulla domanda: nell'obiettivo 40 dove si prefigurano azioni collegate in prevalenza ad investimenti immateriali (promozione);
- effetti sull'offerta: nell'obiettivo 41 dove si interviene sulle dotazioni infrastrutturali del territorio (imprese ricettive, servizi offerti).

**Come utilizzare le proposte di indicatori**

Gli indicatori di risultato proposti sono presentati per obiettivo specifico e per tipologie di progetto caratterizzanti l'obiettivo (che può peraltro prevedere anche operazioni complementari, ma non caratterizzanti). Per procedere alla adozione degli indicatori di risultato proposti è necessario assicurarsi che la misura contenga effettivamente operazioni analoghe alle tipologie di progetto considerate.

**ASSE IV – Sistemi locali di sviluppo**  
**INDICATORI DI RISULTATO**  
**Area tematica: SISTEMI PRODUTTIVI E COMPETITIVITÀ**

**Obiettivo 34**

Favorire lo sviluppo, l'aumento di competitività e di produttività, di iniziative imprenditoriali nei settori già presenti che hanno dimostrato buone capacità di sviluppo (anche agendo sul completamento e irrobustimento di filiere e distretti e sulle attività produttive connesse con l'uso di risorse naturali e culturali locali), favorendo la promozione delle migliori tecnologie disponibili dal punto di vista ambientale, degli schemi EMAS e Ecolabel, di innovazioni di processo/prodotto, prevenendo la formazione, riducendo le quantità e la pericolosità dei rifiuti generati dal ciclo produttivo nonché la possibilità di riutilizzo, riciclaggio e recupero dei prodotti.

**Obiettivo specifico 34**

**Tipologie di progetto caratterizzanti l'obiettivo:**

- Aiuti alle grandi imprese
- Aiuti all'industria, all'artigianato e al commercio

INDICATORE DI RISULTATO	FONTI	NOTE
Volume degli investimenti delle imprese beneficiarie rispetto alla media degli investimenti negli ultimi 3 anni (1997-2000) nel territorio di riferimento	<i>Da costruire</i> Dati della Autorità di Gestione da integrare con rilevazione diretta (popolazione di riferimento: imprese beneficiarie).	Indicatore volto a misurare il volume degli investimenti indotti dagli interventi (da rilevare possibilmente per tipologia di impresa).

ASSE IV – Sistemi locali di sviluppo  
**INDICATORI DI RISULTATO**  
Area tematica: **SISTEMI PRODUTTIVI E COMPETITIVITÀ**

**Obiettivo specifico 34**

**Tipologie di progetto caratterizzanti l'obiettivo:**

- Aiuti per l'introduzione di tecnologie rispettose dell'ambiente (grandi imprese e PMI)

INDICATORE DI RISULTATO	FONTI	NOTE
Volume degli investimenti delle imprese beneficiarie direttamente finalizzato alla riduzione dell'impatto ambientale	<i>Da costruire</i> Dati della Autorità di Gestione da integrare con rilevazione diretta (popolazione di riferimento: imprese beneficiarie).	La rilevazione necessaria per l'acquisizione dei dati coincide con quanto previsto per l'indicatore precedente. L'indicatore è volto a misurare il volume degli investimenti direttamente finalizzato alla riduzione dell'impatto ambientale indotti dagli interventi (ad esempio riduzione della quantità di rifiuti prodotti a seguito di innovazioni del ciclo produttivo, riduzione dei consumi idrici, riduzione dei consumi di energia).

**ASSE IV – Sistemi locali di sviluppo**  
**INDICATORI DI RISULTATO**  
**Area tematica: SISTEMI PRODUTTIVI E COMPETITIVITÀ**

**Obiettivo specifico 34**

**Tipologie di progetto caratterizzanti l'obiettivo:**

- Servizi comuni per le PMI e l'artigianato
- Servizi telematici (per le PMI)
- Siti/reti informative

INDICATORE DI RISULTATO	FONTI	NOTE
Numero di imprese utenti dei servizi comuni realizzati	<i>Da costruire</i> Rilevazione diretta (popolazione di riferimento: soggetti beneficiari che erogano servizi)	
Variazione del numero di servizi della PA accessibili on-line dalle imprese	<i>Da costruire</i> Rilevazione diretta periodica, ad esempio semestrale (popolazione di riferimento: amministrazioni locali).	Per la costruzione della rilevazione diretta necessaria è importante tenere presente la griglia degli 8 servizi per le imprese approvata dagli Stati membri dell'UE: <ul style="list-style-type: none"> <li>- <i>Social contributions for employees</i></li> <li>- <i>Corporation tax: declaration, notification</i></li> <li>- <i>VAT: declaration, notification</i></li> <li>- <i>Registration of a new company</i></li> <li>- <i>Submission of data to statistical offices</i></li> <li>- <i>Customs declarations</i></li> <li>- <i>Environment-related permits (incl. Reporting)</i></li> <li>- <i>Public procurement</i></li> </ul> <p>Indicatore presente nella griglia proposta per l'Asse VI – Area tematica: SOCIETÀ DELL'INFORMAZIONE.</p>

**ASSE IV – Sistemi locali di sviluppo**  
**INDICATORI DI RISULTATO**  
**Area tematica: SISTEMI PRODUTTIVI E COMPETITIVITÀ**

**Obiettivo 35.**

Favorire la nascita e/o la localizzazione di nuove attività e nuove imprese, specie in iniziative che assicurino buone prospettive di crescita e di integrazione con il territorio e l'ambiente, in un'ottica di valorizzazione dei cluster e delle filiere produttive, anche attraverso attività di animazione permanente.

**Obiettivo specifico 35**

**Tipologie di progetto caratterizzanti l'obiettivo:**

– Aiuti all'industria, all'artigianato e al commercio

INDICATORE DI RISULTATO	FONTI	NOTE
Numero di imprese create beneficiarie di aiuti nel territorio di riferimento	<i>Sistemi di monitoraggio delle Autorità di Gestione</i> Da integrare con rilevazione diretta (popolazione di riferimento: imprese beneficiarie)	
Volume degli investimenti delle imprese create beneficiarie di aiuti	<i>Da costruire</i> Dati della Autorità di Gestione da integrare con rilevazione diretta (popolazione di riferimento: imprese beneficiarie).	Indicatore volto a misurare il volume degli investimenti indotti dagli interventi di creazione di impresa.

**ASSE IV – Sistemi locali di sviluppo**  
**INDICATORI DI RISULTATO**  
**Area tematica: SISTEMI PRODUTTIVI E COMPETITIVITÀ**

**Obiettivo 36**

Servizi: Favorire la creazione e il rafforzamento dei servizi alle imprese ed in particolare la loro connessione all'interno delle logiche di filiera, focalizzando gli interventi sul lato della domanda (anche al fine di ridurre il potenziale inquinante, il quantitativo di rifiuti da smaltire, l'uso delle risorse naturali).

**Obiettivo specifico 36**

**Tipologie di progetto caratterizzanti l'obiettivo:**

- Servizi di consulenza alle imprese

INDICATORE DI RISULTATO	FONTI	NOTE
Spese destinate a consulenze cofinanziate rispetto al totale delle spese di gestione	<i>Sistema di monitoraggio dell'Autorità di Gestione</i>  Da integrare con rilevazione diretta (popolazione di riferimento: imprese beneficiarie)	La rilevazione diretta è volta a misurare le modalità di utilizzo dei cofinanziamenti e l'eventuale effetto leva.

**Obiettivo specifico 36**

**Tipologie di progetto caratterizzanti l'obiettivo:**

- Servizi comuni per le PMI e l'artigianato

INDICATORE DI RISULTATO	FONTI	NOTE
Numero di imprese utenti dei servizi comuni realizzati	<i>Da costruire</i> Rilevazione diretta (popolazione di riferimento: soggetti beneficiari che erogano servizi)	

**ASSE IV – Sistemi locali di sviluppo**  
**INDICATORI DI RISULTATO**  
**Area tematica: SISTEMI PRODUTTIVI E COMPETITIVITÀ**

**Obiettivo 37**

Migliorare la dotazione e la funzionalità delle infrastrutture per la localizzazione delle imprese e delle infrastrutture di servizio e supporto per la forza lavoro, in particolare per il lavoro femminile.

**Obiettivo specifico 37**

**Tipologie di progetto caratterizzanti l'obiettivo:**

- Recupero aree dismesse (zone industriali e militari)
- Recupero siti contaminati (zone industriali e militari)
- Infrastrutture produttive (grandi imprese e PMI)

INDICATORE DI RISULTATO	FONTI	NOTE
Quota di aree dismesse recuperate sul totale delle aree dismesse nel territorio di riferimento	<i>Sistemi informativi dell'autorità di gestione e</i> <i>Fonte amministrativa comunale</i>	L'indicatore può fare riferimento sia a volumi, sia a superfici recuperate.  Indicatore presente nella griglia proposta per l'Asse V con riferimento al territorio comunale.
Numero di imprese insediate nelle aree di localizzazione create e/o recuperate	<i>Da costruire</i> Dati della Autorità di Gestione da integrare con rilevazione diretta (rilievi presso i gestori delle aree interessate).	

**Obiettivo specifico 37**

**Tipologie di progetto caratterizzanti l'obiettivo:**

- Servizi ai dipendenti (grandi imprese)

INDICATORE DI RISULTATO	FONTI	NOTE
Numero di utenti dei servizi creati per i dipendenti (per tipologia di servizio creato)	<i>Da costruire</i> Dati della Autorità di Gestione da integrare con rilevazione diretta (popolazione di riferimento: imprese beneficiarie).	

**ASSE IV – Sistemi locali di sviluppo**  
**INDICATORI DI RISULTATO**  
**Area tematica: SISTEMI PRODUTTIVI E COMPETITIVITÀ**

**Obiettivo 38**

Potenziare il ruolo dei mercati finanziari e degli operatori finanziari, migliorare il coordinamento del sistema degli incentivi, l'informazione e l'assistenza tecnica alle imprese; sviluppare pacchetti integrati di agevolazione per il contestuale finanziamento di investimenti, sviluppo pre-competitivo e innovazione tecnologica, dal punto di vista produttivo e ambientale.

**Obiettivo specifico 38**

**Tipologie di progetto caratterizzanti l'obiettivo:**

- Strumenti finanziari innovativi (grandi imprese e PMI)

INDICATORE DI RISULTATO	FONTI	NOTE
Quota di imprese raggiunte da interventi di diffusione per l'uso di strumenti finanziari innovativi	<i>Sistemi informativi dell'autorità di gestione; Unioncamere</i>	Indicatore rilevante per interventi di sensibilizzazione, informazione su strumenti finanziari innovativi.
Variazione del numero dei Consorzi fidi	<i>Rapporti delle associazioni (cfr. ad esempio i rapporti annuali della Fedart Fidi relativi ai consorzi dell'artigianato)</i>	E' possibile rinvenire ulteriori fonti attraverso le associazioni di categoria.
Variazione del numero di imprese associate a Consorzi fidi		

**Obiettivo specifico 38**

**Tipologie di progetto caratterizzanti l'obiettivo:**

- Pacchetti agevolativi integrati

INDICATORE DI RISULTATO	FONTI	NOTE
Quota di interventi agevolativi misti sul totale di interventi agevolativi	<i>Sistemi informativi delle autorità di gestione</i>	L'indicatore è di interesse sia in dimensione finanziaria (quota di incentivi con finalità mista sul totale degli incentivi erogati), sia per il numero di imprese interessate (quota di imprese beneficiarie di incentivi con finalità mista sul totale di imprese beneficiarie).

**ASSE IV – Sistemi locali di sviluppo**  
**INDICATORI DI RISULTATO**  
**Area tematica: SISTEMI PRODUTTIVI E COMPETITIVITÀ**

**Obiettivo 39**

Migliorare la qualificazione degli operatori, anche attraverso il sistema di formazione, con particolare riguardo alle tematiche ambientali.

**Obiettivo specifico 39**

**Tipologie di progetto caratterizzanti l'obiettivo (interventi FSE):**

- Interventi di formazione per occupati (formazione continua)
- Interventi formativi per nuove figure professionali
- Interventi di inserimento al lavoro con finalità di costruzione di nuove figure professionali
- Interventi di formazione e sensibilizzazione ambientale

INDICATORE DI RISULTATO	FONTI	NOTE
Quota di occupati interessati da interventi formativi	<i>Sistemi di monitoraggio delle autorità di gestione; ISTAT, Indagine sulle forze di lavoro (RTFL)</i>	Tra gli indicatori di contesto, a livello regionale, è inserito un indicatore derivante dall'indagine ISTAT sulle forze di lavoro relativo alla quota di occupati interessati da attività formative. Per definizioni dell'indicatore su territori sub-regionali è possibile utilizzare dati derivanti dai sistemi di monitoraggio (per il numeratore) e dati di fonte RTFL per il denominatore (fino al livello provinciale)
Quota di imprese interessate da interventi formativi	<i>Sistemi di monitoraggio delle autorità di gestione; Unioncamere</i>	
Quota di operatori formati su tematiche ambientali (sul totale di soggetti formati)	<i>Sistemi di monitoraggio delle autorità di gestione</i>	
Quota di interventi formativi basati su rilevazione di fabbisogni formativi	<i>Sistemi di monitoraggio delle autorità di gestione</i>	Si tratta di un indicatore definito come (numero di soggetti formati in base a progetti basati su rilevazioni di fabbisogni/totale soggetti formati) che segnala la capacità degli interventi di rispondere alle effettive esigenze di completamento delle capacità professionali richieste.

**ASSE IV – Sistemi locali di sviluppo**  
**INDICATORI DI RISULTATO**  
**Area tematica: SISTEMI PRODUTTIVI E COMPETITIVITÀ**

**Obiettivo 40**

Turismo: Accrescere e qualificare le presenze turistiche nel Mezzogiorno attraverso azioni di marketing dei sistemi turistici, rafforzando gli strumenti di pianificazione territoriale in un'ottica di sostenibilità ambientale e diversificazione produttiva.

**Obiettivo specifico 40**

**Tipologie di progetto caratterizzanti l'obiettivo:**

- Iniziative per la valorizzazione turistica del territorio
- Promozione dell'offerta di fruizione turistica delle imprese

INDICATORE DI RISULTATO	FONTI	NOTE
Variazione della motivazione del viaggio dei visitatori italiani e stranieri nel territorio di riferimento	<i>Indagine ISTAT (per i visitatori italiani) – I viaggi degli italiani.</i> <i>Indagine UIC (per i visitatori stranieri) – Il turismo internazionale dell'Italia.</i>  Da integrare con rilevazione diretta (popolazione di riferimento: visitatori) per una disaggregazione territoriale superiore a quella regionale. Costosità presunta: alta.	Indicatore volto a misurare l'impatto sui visitatori di politiche di marketing territoriale turistico. I dati sono pubblicati annualmente per l'ISTAT in file standard con dati per trimestre, per l'UIC con dettaglio mensile. L'indagine ISTAT per i visitatori italiani (trimestrale) e l'indagine UIC per i visitatori stranieri (mensile) offrono un significativo dettaglio della motivazione prevalente di viaggio dei visitatori a livello regionale, ad esempio: motivi di lavoro – vacanza – studio – motivi religiosi – motivi di salute – visite ad amici e parenti.
Popolazione raggiunta dalle iniziative promozionali finanziate	<i>Osservatori sui media</i> Costosità presunta: media	L'indicatore dovrebbe misurare la popolazione raggiunta dalle iniziative promozionali attraverso l'informazione sulla dimensione della popolazione raggiungibile attraverso diversi canali informativi.
Variazione della quota di imprese del settore che partecipano a manifestazioni e fiere nazionali e internazionali	<i>Da costruire</i> Dati della Autorità di Gestione – Dipartimento del turismo presso il Ministero delle Attività Produttive da integrare eventualmente con rilevazione diretta (popolazione di riferimento: camere di commercio e associazioni di categoria).	

**ASSE IV – Sistemi locali di sviluppo**  
**INDICATORI DI RISULTATO**  
**Area tematica: SISTEMI PRODUTTIVI E COMPETITIVITÀ**

**Obiettivo 41**

Turismo: Accrescere l'articolazione, l'efficienza e la compatibilità ambientale delle imprese turistiche attraverso la promozione dell'innovazione di prodotto, di processo ed organizzativa, nonché agendo sulle condizioni di base (disponibilità di infrastrutture, quali reti di approdi, servizi, tecnologie, informazione) del territorio. Accrescere l'integrazione produttiva del sistema del turismo in un'ottica di filiera (anche al fine di ridurre il quantitativo di rifiuti prodotti, l'uso delle risorse naturali e il potenziale inquinante). Favorire la crescita di nuove realtà produttive locali intorno alla valorizzazione innovativa di risorse e prodotti turistici tradizionali ed al recupero di identità e culture locali; nonché la diversificazione e l'innovazione di prodotti turistici "maturi" in aree già sviluppate.

**Obiettivo specifico 41**

**Tipologie di progetto caratterizzanti l'obiettivo:**

- Strutture per il turismo e il tempo libero
- Aiuti alla ricettività e servizi complementari

INDICATORE DI RISULTATO	FONTI	NOTE
Variazione dell'offerta ricettiva per livello qualitativo (settore alberghiero ed extra-alberghiero) nel territorio di riferimento	<i>Azienda di Promozione Turistica (APT)</i> Da integrare eventualmente con dati provenienti da guide o pubblicazioni specializzate in particolare per alcune categorie del settore extra-alberghiero.	L'indicatore è volto a comprendere la diversificazione dell'offerta ricettiva nel territorio di interesse. I dati di fonte APT consentono, con disaggregazione provinciale e spesso dettaglio per i principali comuni a vocazione turistica, di ottenere informazioni circa le strutture alberghiere per categoria e le strutture extra-alberghiere per tipo di alloggio. Per queste ultime si suggerisce di integrare eventualmente tali dati con approfondimenti tematici su fenomeni emergenti nel territorio quali ad esempio l'agriturismo, il bed&breakfast, ecc.

**ASSE IV – Sistemi locali di sviluppo**  
**INDICATORI DI RISULTATO**  
**Area tematica: SISTEMI PRODUTTIVI E COMPETITIVITÀ**

INDICATORE DI RISULTATO	FONTI	NOTE
<p>Variazione del numero di servizi sportivi e ricreativi offerti dalle strutture ricettive del territorio di riferimento (per tipologia di servizio).</p>	<p><i>Azienda di Promozione Turistica (APT)</i>            Da integrare eventualmente con dati provenienti da guide o pubblicazioni specializzate in particolare per alcune categorie del settore extra-alberghiero.</p>	<p>L'indicatore viene proposto come indice di presenza/assenza di servizi sportivi e ricreativi (piscina, campo da tennis, sauna, palestra, centro relax,...). Tali servizi non sono considerati tra gli elementi indispensabili per l'attribuzione di una struttura ricettiva ad una specifica categoria di appartenenza (ad esempio alberghi a 5 stelle) ma rappresentano dei <i>plus</i> offerti ai propri clienti. Indicazioni circa i servizi offerti sono presenti negli annuari pubblicati dalle APT provinciali per il territorio di riferimento.</p>

**ASSE IV – Sistemi locali di sviluppo**  
**INDICATORI DI RISULTATO**  
**Area tematica: SVILUPPO RURALE**

**SVILUPPO RURALE (Obiettivi specifici 42 - 43) – Finanziamenti FEOGA**

**Significato generale degli indicatori proposti**

A ciascuna misura prevista nell'ambito degli obiettivi specifici finanziati con i fondi FEOGA è stata attribuita una lista di tipologie di progetto tali da esprimere abbastanza dettagliatamente le caratteristiche dei singoli interventi realizzati.

Nella individuazione degli indicatori di risultato che vengono proposti non è stata effettuata un'associazione tra tali tipologie di progetto e gli stessi indicatori ma le singole misure sono state riaccorpate in cinque gruppi:

- ammodernamento;
- diversificazione e attività connesse;
- infrastrutture;
- servizi;
- ambiente.

In una misura possono essere finanziate diverse tipologie di progetto. Tale circostanza implica che una misura possa rientrare in più gruppi contemporaneamente a seconda delle tipologie di progetto finanziate nei diversi Complementi di Programmazione (vedi tabella 1).

**Tabella 1 – Distribuzione delle misure all'interno dei diversi gruppi**

Gruppi di misure	cod	Misura
Ammodernamento	a	Investimenti nelle aziende agricole
	b	Insedimento giovani agricoltori
	g	Miglioramento delle condizioni di trasformazione e commercializzazione
	m	Commercializzazione di prodotti agricoli di qualità
	q	Gestione delle risorse idriche in agricoltura
	j	Miglioramento fondiario
	k	Ricomposizione fondiaria
	r	Sviluppo e miglioramento delle infrastrutture rurali
	u	Ricostituzione del potenziale agricolo danneggiato da disastri naturali
Servizi	i	Altre misure forestali
	c	Formazione
	l	Avvio dei servizi di sostituzione e assistenza alla gestione
	n	Servizi essenziali per l'economia e la popolazione rurale
	v	Ingegneria finanziaria
Infrastrutture	u	Ricostituzione del potenziale agricolo danneggiato da disastri naturali
	r	Sviluppo e miglioramento delle infrastrutture rurali
	q	Gestione delle risorse idriche in agricoltura
Ambiente	k	Ricomposizione fondiaria
	t	Tutela e miglioramento dell'ambiente
	q	Gestione delle risorse idriche in agricoltura
	i	Altre misure forestali
Diversificazione e attività connesse	j	Miglioramento fondiario
	u	Ricostituzione del potenziale agricolo danneggiato da disastri naturali
	o	Rinnovamento e miglioramento dei villaggi ...
	m	Commercializzazione di prodotti agricoli di qualità
	p	Diversificazione delle attività del settore agricolo
	s	Incentivazione delle attività turistiche e artigianali
	a	Investimenti nelle aziende agricole

Ciascun gruppo di misure può concorrere al raggiungimento di uno più obiettivi specifici. Il set di indicatori di risultato è individuato per gruppi di misure cofinanziate dal FEOGA, in relazione ai risultati che gli interventi finanziati possono generare. Gli indicatori sono stati suddivisi in funzione degli obiettivi specifici che concorrono a raggiungere.

**ASSE IV – Sistemi locali di sviluppo**  
**INDICATORI DI RISULTATO**  
**Area tematica: SVILUPPO RURALE**

➤ **Indicatori di risultato obiettivo 42**

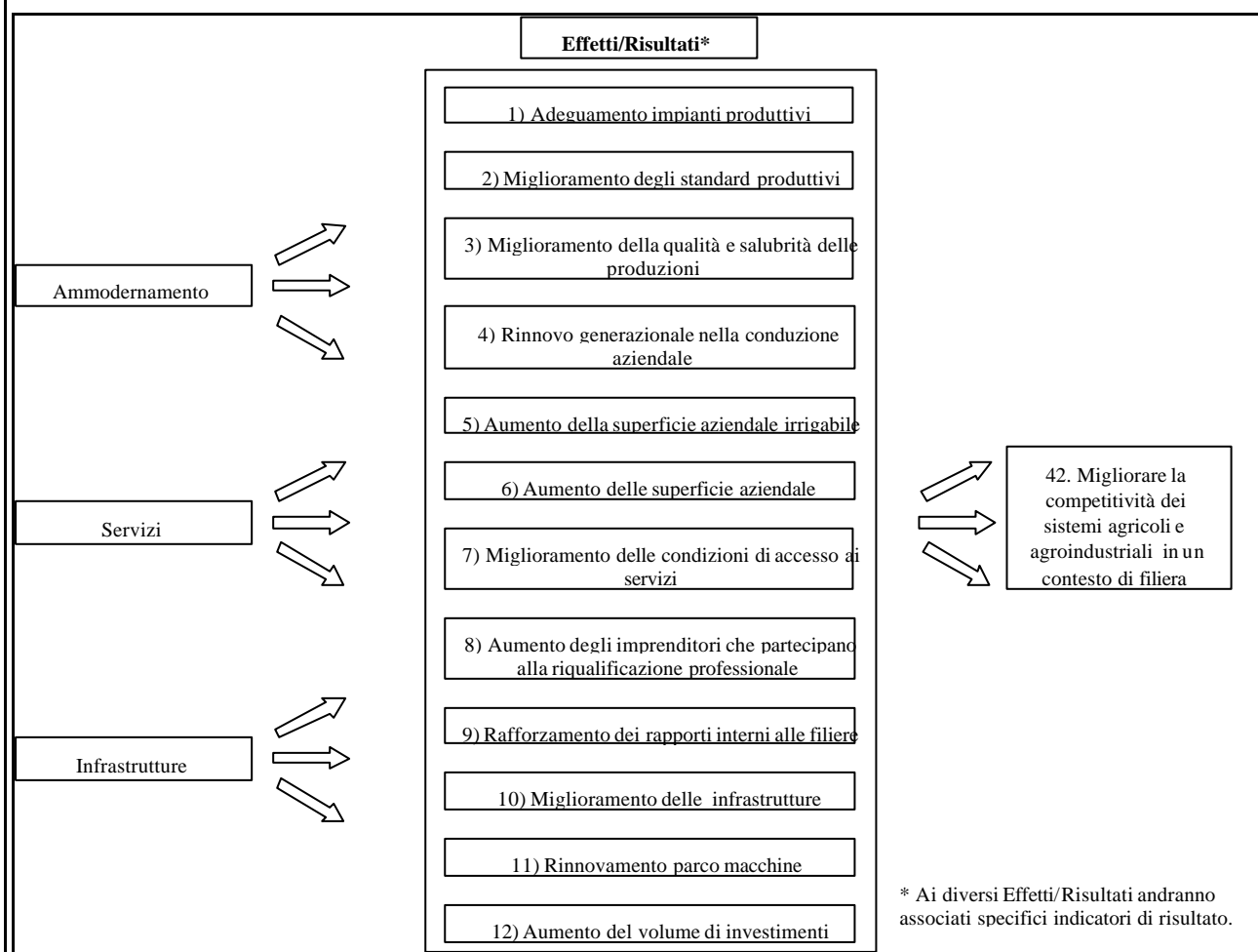
Riprendendo la classificazione in gruppi di misure precedentemente descritta, si rileva come l'obiettivo 42 – Competitività possa essere raggiunto attraverso tre gruppi dei cinque proposti:

- ammodernamento
- infrastrutture
- servizi

Il raggiungimento dell'obiettivo specifico sarà possibile solo dopo che la realizzazioni degli interventi finanziati all'interno di questi tre gruppi di misure avranno prodotto una serie di effetti/risultati. Nello schema 1, con riferimento all'obiettivo specifico 42, sono riportati i possibili effetti/risultati ipotizzabili sulla base della ricognizione dei principali interventi previsti all'interno dei programmi.

Ai diversi effetti/risultati andranno associati degli specifici indicatori di risultato. Le amministrazioni regionali dovranno, quindi, individuare gli indicatori di risultato che ritengono coerenti con gli interventi previsti all'interno delle misure del proprio Complemento di programmazione. Come si può osservare non esiste una ripartizione rigida tra misure del complemento, risultati e indicatori. Le eventuali rigidità sono ancor più stemperate dalla collocazione di alcune misure in più di un gruppo.

**Schema 1. Obiettivo specifico 42 – Relazione tra gruppi di misure ed effetti/risultati**



**ASSE IV – Sistemi locali di sviluppo**  
**INDICATORI DI RISULTATO**  
**Area tematica: SVILUPPO RURALE**

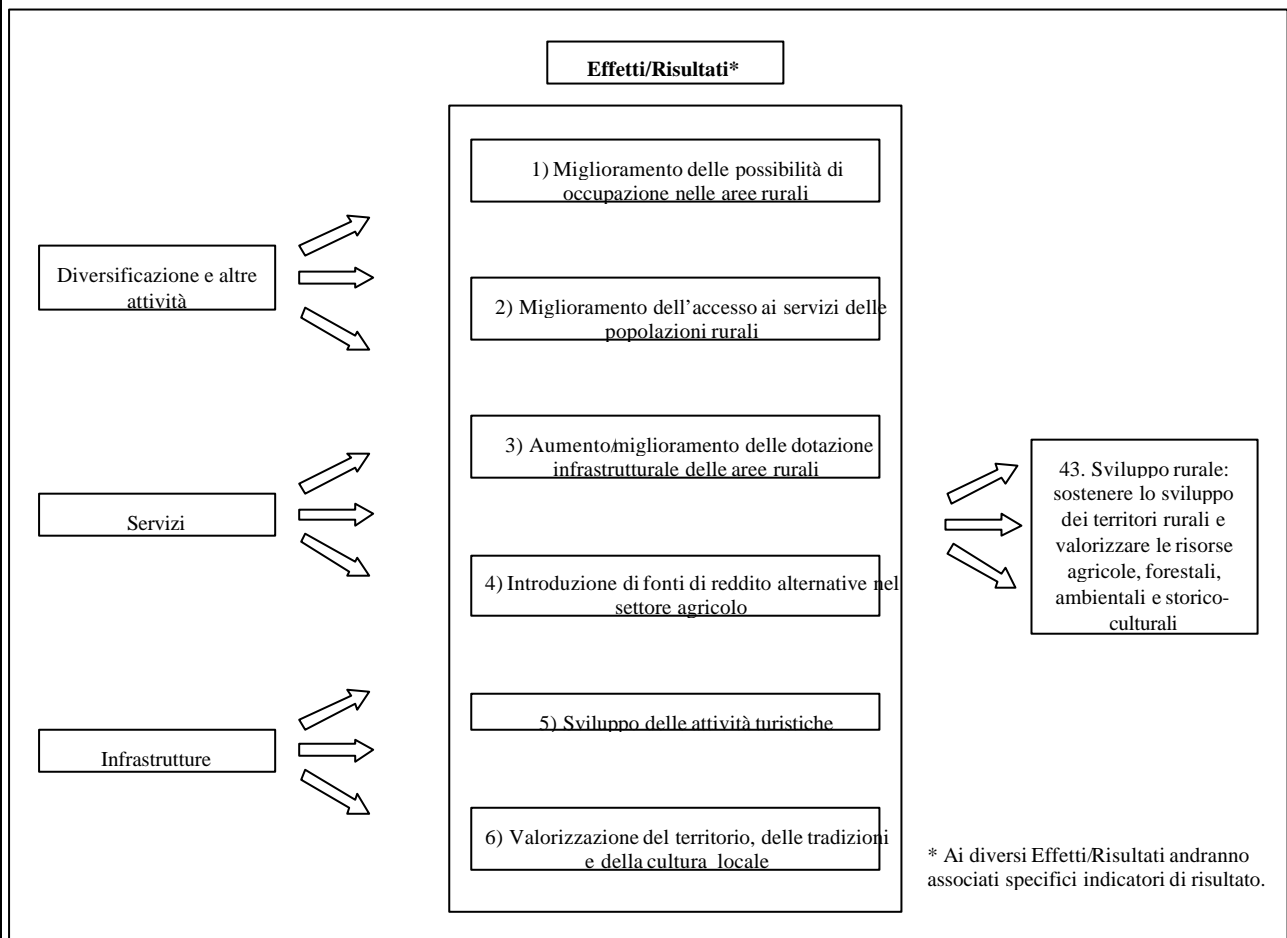
➤ **Indicatori di risultato obiettivo 43**

Per quanto riguarda l'obiettivo 43, al suo raggiungimento possono contribuire i seguenti gruppi di misure:

- diversificazione e attività connesse
- infrastrutture
- servizi

Nello schema 2, con riferimento all'obiettivo specifico 43, sono riportati i possibili effetti/risultati ipotizzabili sulla base della ricognizione dei principali interventi previsti all'interno dei programmi.

**Schema 2. Obiettivo specifico 43 – Relazione tra gruppi di misure ed effetti/risultati**



Anche in questo caso ai diversi effetti/risultati sono associabili degli specifici indicatori di risultato. Le amministrazioni regionali dovranno, quindi, individuare gli indicatori di risultato che ritengono coerenti con gli interventi previsti all'interno delle misure del proprio Complemento di programmazione.

**Come utilizzare le proposte di indicatori**

Gli indicatori di risultato proposti sono presentati per obiettivo specifico e per tipologie di progetto caratterizzanti l'obiettivo (che può peraltro prevedere anche operazioni complementari, ma non caratterizzanti). Per procedere alla adozione degli indicatori di risultato proposti è necessario assicurarsi che la misura contenga effettivamente operazioni analoghe alle tipologie di progetto considerate.

**ASSE IV – Sistemi locali di sviluppo**  
**INDICATORI DI RISULTATO**  
**Area tematica: SVILUPPO RURALE**

**Obiettivo 42**

Migliorare la competitività dei sistemi agricoli e agroindustriali in un contesto di filiera.

**Obiettivo specifico 42**

**Tipologie di progetto caratterizzanti l'obiettivo:**

- Adeguamento impianti produttivi

INDICATORE DI RISULTATO	FONTI	NOTE
Quota di SAU interessata dagli interventi rispetto alla SAU totale delle aziende beneficiarie.	<i>Dati provenienti dal Monit2000</i>	Indicatori da utilizzare nel caso in cui i destinatari siano aziende agricole
Quota di SAU interessata dagli interventi rispetto alla SAU totale del territorio di riferimento.	<i>Dati provenienti dal Monit2000</i> <i>ISTAT (Censimento Agricoltura 2000</i> <i>Indagine sulle strutture - Annate varie)</i>	
Quota di SAU delle aziende beneficiarie rispetto alla SAU totale del territorio di riferimento.	<i>Dati provenienti dal Monit2000</i> <i>ISTAT (Censimento Agricoltura 2000</i> <i>Indagine sulle strutture - Annate varie)</i>	
Numero di edifici aziendali ad uso produttivo interessati dagli interventi rispetto al numero totale di edifici aziendali ad uso produttivo.	<i>Dati provenienti dal Monit2000</i> <i>ISTAT (Censimento Agricoltura)</i>	
Capacità degli impianti (agroindustriali) interessati dagli interventi rispetto alla capacità totale degli impianti delle aziende beneficiarie.	<i>Dati provenienti dal Monit2000</i>	

**ASSE IV – Sistemi locali di sviluppo**  
**INDICATORI DI RISULTATO**  
**Area tematica: SVILUPPO RURALE**

**Obiettivo specifico 42**

**Tipologie di progetto caratterizzanti l'obiettivo:**

- Miglioramento degli standard produttivi

INDICATORE DI RISULTATO	FONTI	NOTE
Quota di SAU interessata da “disciplinari produttivi” nelle aziende beneficiarie rispetto alla SAU totale delle aziende beneficiarie.	<i>Dati provenienti dal Monit2000</i> Da integrare con rilevazione diretta	Per disciplinari produttivi si intendono sia quelli derivanti da una specifica normativa, sia quelli adottati sulla base di accordi privatistici
Quota di SAU interessata da “disciplinari produttivi” nelle aziende beneficiarie rispetto alla SAU totale sottoposta a disciplinari.	<i>ISTAT (Censimento Agricoltura 2000)</i> Da integrare con rilevazione diretta	

**Obiettivo specifico 42**

**Tipologie di progetto caratterizzanti l'obiettivo:**

- Miglioramento della qualità e salubrità delle produzioni

INDICATORE DI RISULTATO	FONTI	NOTE
Variazione della quota di superficie a produzione biologica delle aziende beneficiarie rispetto alla SAU totale delle aziende beneficiarie.	<i>Dati provenienti dal Monit2000</i> Da integrare con rilevazione diretta (popolazione di riferimento: imprese beneficiarie).	
Variazione del numero di beneficiari che hanno introdotto sistemi per la riduzione degli effetti ambientali.	<i>Dati provenienti dal Monit2000</i>	

**ASSE IV – Sistemi locali di sviluppo**  
**INDICATORI DI RISULTATO**  
**Area tematica: SVILUPPO RURALE**

INDICATORE DI RISULTATO	FONTI	NOTE
Variazione della produzione commercializzata con certificazione di qualità rispetto al totale della produzione commercializzata.	<i>Da costruire</i> Rilevazione diretta (popolazione di riferimento: imprese del settore).	I due indicatori differiscono in riferimento: - alle sole aziende beneficiarie - alla totalità delle aziende  Gli indicatori potrebbero essere rapportati tra loro per ottenere indicazioni sul diverso comportamento delle aziende beneficiarie rispetto all'universo
Variazione della produzione commercializzata con certificazione di qualità dalle imprese beneficiarie rispetto alla produzione commercializzata dalle imprese beneficiarie.	<i>Da costruire</i> Rilevazione diretta (popolazione di riferimento: imprese beneficiarie).	

**Obiettivo specifico 42**

**Tipologie di progetto caratterizzanti l'obiettivo:**

- Rinnovo generazionale nella conduzione aziendale

INDICATORE DI RISULTATO	FONTI	NOTE
Variazione della quota di SAU delle aziende condotte da giovani rispetto alla SAU totale	<i>Dati provenienti dal Monit2000.- ISTAT</i> (Censimento Agricoltura e Indagine sulle strutture)	I due indicatori differiscono in riferimento: - alle sole aziende beneficiarie - alla totalità delle aziende.
Variazione della quota di SAU delle aziende beneficiarie condotte da giovani rispetto alla SAU totale	<i>Dati provenienti dal Monit2000.- ISTAT</i> (Censimento Agricoltura e Indagine sulle strutture)	
Variazione del numero di aziende (per tipologia) condotte da giovani.	<i>Dati provenienti dal Monit2000.- ISTAT</i> (Censimento Agricoltura e Indagine sulle strutture)	

**ASSE IV – Sistemi locali di sviluppo**  
**INDICATORI DI RISULTATO**  
**Area tematica: SVILUPPO RURALE**

**Obiettivo specifico 42**

**Tipologie di progetto caratterizzanti l'obiettivo:**

- Aumento della superficie aziendale irrigabile

INDICATORE DI RISULTATO	FONTI	NOTE
Variazione della quota di SAU irrigabile nelle aziende beneficiarie rispetto alla SAU totale delle aziende beneficiarie	<i>Dati provenienti dal Monit2000</i>	I due indicatori differiscono in riferimento: - al territorio delle sole aziende beneficiarie - alla totalità del territorio  Gli indicatori potrebbero essere rapportati tra loro per ottenere indicazioni sul diverso comportamento delle aziende beneficiarie rispetto all'universo
Variazione della quota di SAU irrigabile rispetto alla SAU totale nel territorio di riferimento	<i>ISTAT (Censimento Agricoltura e Indagine sulle strutture)</i>	

**Obiettivo specifico 42**

**Tipologie di progetto caratterizzanti l'obiettivo:**

- Aumento delle superficie aziendale

INDICATORE DI RISULTATO	FONTI	NOTE
Variazione della media di SAU aziendale dei beneficiari (in ettari)	<i>Dati provenienti dal Monit2000</i>	I due indicatori differiscono in riferimento: - al territorio delle sole aziende beneficiarie - alla totalità del territorio  Gli indicatori potrebbero essere rapportati tra loro per ottenere indicazioni sul diverso comportamento delle aziende beneficiarie rispetto all'universo
Variazione della media di SAU aziendale (in ettari)	<i>ISTAT (Censimento Agricoltura e Indagine sulle strutture)</i>	

**ASSE IV – Sistemi locali di sviluppo**  
**INDICATORI DI RISULTATO**  
**Area tematica: SVILUPPO RURALE**

**Obiettivo specifico 42**

**Tipologie di progetto caratterizzanti l'obiettivo:**

- Miglioramento delle condizioni di accesso ai servizi

INDICATORE DI RISULTATO	FONTI	NOTE
Variazione del numero di aziende utenti di servizi creati (di gestione, ecc.).	<i>Dati provenienti dal Monit2000</i> Da integrare con rilevazione diretta	L'indicatore potrebbe ad esempio misurare il numero di aziende che hanno usufruito di servizi di assistenza alla tenuta della contabilità.

**Obiettivo specifico 42**

**Tipologie di progetto caratterizzanti l'obiettivo:**

- Aumento degli agricoltori che partecipano alla riqualificazione professionale

INDICATORE DI RISULTATO	FONTI	NOTE
Variazione del numero di beneficiari della formazione FEOGA rispetto al numero di beneficiari di aiuti FEOGA	<i>Dati provenienti dal Monit2000</i>	
Variazione del numero di conduttori beneficiari della formazione FEOGA rispetto al totale conduttori.	<i>Dati provenienti dal Monit2000 - ISTAT (Censimento Agricoltura e Indagine sulle strutture)</i>	
Numero di diplomi (attestazioni) di corso rilasciati.	<i>Dati provenienti dal Monit2000</i> Da integrare con rilevazione diretta	

**ASSE IV – Sistemi locali di sviluppo**  
**INDICATORI DI RISULTATO**  
**Area tematica: SVILUPPO RURALE**

**Obiettivo specifico 42**

**Tipologie di progetto caratterizzanti l'obiettivo:**

- Rafforzamento dei rapporti interni alle filiere

INDICATORE DI RISULTATO	FONTI	NOTE
Variazione della quota di produzione commercializzata con contratti pluriennali dalle aziende beneficiarie rispetto alla produzione commercializzata totale dalle aziende beneficiarie	<i>Da costruire</i> Rilevazione diretta (popolazione di riferimento: imprese beneficiarie).	I due indicatori differiscono in riferimento: - alle sole aziende beneficiarie - alla totalità delle aziende
Variazione della quota di produzione commercializzata con contratti pluriennali rispetto alla produzione commercializzata totale	<i>Da costruire</i> Rilevazione diretta (popolazione di riferimento: imprese del settore).	

ASSE IV – Sistemi locali di sviluppo  
**INDICATORI DI RISULTATO**  
Area tematica: **SVILUPPO RURALE**

**Obiettivo specifico 42**

**Tipologie di progetto caratterizzanti l'obiettivo:**

- Miglioramento delle infrastrutture

INDICATORE DI RISULTATO	FONTI	NOTE
Variazione del numero di aziende agricole servite dalle infrastrutture rurali realizzate/migliorate	<i>Dati provenienti dalle istruttorie dei progetti</i> Da integrare con rilevazione diretta	

**Obiettivo specifico 42**

**Tipologie di progetto caratterizzanti l'obiettivo:**

- Rinnovamento parco macchine

INDICATORE DI RISULTATO	FONTI	NOTE
Numero di cavalli vapore interessati dagli interventi rispetto ai cavalli vapore totali.	<i>Da costruire</i> Rilevazione diretta	Questo indicatore può essere calcolato solo per le Trattrici

ASSE IV – Sistemi locali di sviluppo  
**INDICATORI DI RISULTATO**  
Area tematica: SVILUPPO RURALE

**Obiettivo specifico 42**

**Tipologie di progetto caratterizzanti l'obiettivo:**

- Aumento del volume di investimenti

INDICATORE DI RISULTATO	FONTI	NOTE
Volume di investimenti cofinanziati delle aziende beneficiarie rispetto al volume di investimenti totali delle aziende beneficiarie	<i>Dati provenienti dal Monit2000</i> Da integrare con rilevazione diretta (popolazione di riferimento: imprese beneficiarie)	
Volume di investimenti totale delle aziende beneficiarie rispetto al volume di investimento totale del settore	<i>ISTAT</i> (Conti economici territoriali secondo il SEC 95 - Anno 1998) Da integrare con rilevazione diretta (popolazione di riferimento: imprese beneficiarie)	
Investimento medio delle aziende beneficiarie rispetto all'investimento medio dell'universo di aziende nel territorio di riferimento.	<i>ISTAT</i> (Conti economici territoriali secondo il SEC 95 - Anno 1998) Da integrare con rilevazione diretta (popolazione di riferimento: imprese beneficiarie)	

**ASSE IV – Sistemi locali di sviluppo**  
**INDICATORI DI RISULTATO**  
**Area tematica: SVILUPPO RURALE**

**Obiettivo 43**

Sviluppo rurale: sostenere lo sviluppo dei territori rurali e valorizzare le risorse agricole, forestali, ambientali e storico-culturali.

**Obiettivo specifico 43**

**Tipologie di progetto caratterizzanti l'obiettivo:**

- Miglioramento delle possibilità di occupazione nelle aree rurali

INDICATORE DI RISULTATO	FONTI	NOTE
Numero di nuovi esercizi o attività economiche rispetto al numero di esercizi o attività economiche totali	<i>Dati provenienti dal Monit2000</i>	
Numero di imprese create rispetto al numero di imprese totali	<i>Dati provenienti dal Monit2000 - ISTAT (Censimento Industria 2001)</i>	

**Obiettivo specifico 43**

**Tipologie di progetto caratterizzanti l'obiettivo:**

- Miglioramento dell'accesso ai servizi delle popolazioni rurali

INDICATORE DI RISULTATO	FONTI	NOTE
Popolazione rurale che usufruisce dei servizi realizzati con il POR	<i>Dati provenienti dalle istruttorie dei progetti</i> Da integrare con rilevazione diretta	
Popolazione rurale che usufruisce dei servizi realizzati con il POR rispetto alla popolazione delle aree rurali.	<i>Dati provenienti dalle istruttorie dei progetti – ISTAT - Fonti amministrative comunali</i>	Per calcolare l'indicatore sarà preventivamente necessario individuare le aree rurali. Può essere utile la consultazione degli indicatori di contesto del QCS.

**ASSE IV – Sistemi locali di sviluppo**  
**INDICATORI DI RISULTATO**  
**Area tematica: SVILUPPO RURALE**

**Obiettivo specifico 43**

**Tipologie di progetto caratterizzanti l'obiettivo:**

- Aumento/miglioramento delle dotazione infrastrutturale delle aree rurali

INDICATORE DI RISULTATO	FONTI	NOTE
Popolazione rurale che usufruisce delle infrastrutture rurali realizzate con il POR	<i>Dati provenienti dalle istruttorie dei progetti</i> Da integrare con rilevazione diretta	
Popolazione rurale che usufruisce delle infrastrutture realizzate con il POR rispetto alla popolazione delle aree rurali	<i>Dati provenienti dalle istruttorie dei progetti – ISTAT - Fonti amministrative comunali</i>	Per calcolare l'indicatore sarà preventivamente necessario individuare le aree rurali. Può essere utile la consultazione degli indicatori di contesto del QCS.

**Obiettivo specifico 43**

**Tipologie di progetto caratterizzanti l'obiettivo:**

- Introduzione di fonti di reddito alternative nel settore agricolo

INDICATORE DI RISULTATO	FONTI	NOTE
Numero di aziende agricole beneficiarie con attività alternative rispetto al numero di aziende agricole totale.	<i>Dati provenienti dal Monit2000 - ISTAT (Censimento Agricoltura e Indagine sulle strutture)</i>	I due indicatori differiscono in riferimento: - alle sole aziende beneficiarie - alla totalità delle aziende
Variazione del numero di aziende agricole con attività alternative rispetto al numero di aziende agricole totale.	<i>Dati provenienti dal Monit2000 - ISTAT (Censimento Agricoltura e Indagine sulle strutture)</i>	
Variazione del numero di presenze agrituristiche nelle aziende beneficiarie.	<i>Da costruire</i> Rilevazione diretta (popolazione di riferimento: imprese beneficiarie)	
Variazione del numero di presenze agrituristiche nel territorio di riferimento.	<i>Azienda di promozione Turistica (APT)</i>	

**ASSE IV – Sistemi locali di sviluppo**  
**INDICATORI DI RISULTATO**  
**Area tematica: SVILUPPO RURALE**

**Obiettivo specifico 43**

**Tipologie di progetto caratterizzanti l'obiettivo:**

- Sviluppo delle attività turistiche

INDICATORE DI RISULTATO	FONTI	NOTE
Variazione del numero di presenze turistiche nelle aree rurali.	<i>Azienda di promozione Turistica (APT)</i>	Per calcolare gli indicatori sarà preventivamente necessario individuare le aree rurali. Può essere utile la consultazione degli indicatori di contesto del QCS.
Numero di occupati nelle imprese turistiche beneficiarie degli interventi rispetto alla popolazione nelle aree rurali	<i>ISTAT - Fonti amministrative comunali</i> Da integrare con rilevazione diretta	

**Obiettivo specifico 43**

**Tipologie di progetto caratterizzanti l'obiettivo:**

- Valorizzazione del territorio, delle tradizioni e della cultura locale

INDICATORE DI RISULTATO	FONTI	NOTE
Variazione della produzione artigiana tradizionale commercializzata	<i>Da costruire</i> Rilevazione diretta	
Variazione del numero di imprese artigiane con meno di 5 addetti rispetto al totale aziende artigiane.	<i>ISTAT (Censimento Industria)</i> Da integrare con rilevazione diretta.	L'ipotesi sottostante l'indicatore è che le imprese artigiane tradizionali siano tendenzialmente di piccole dimensioni.
Variazione dell'estensione in km quadri dell'area ricadente in itinerari culturali	<i>Da costruire</i> Rilevazione diretta	
Variazione del numero di visitatori dei siti recuperati/valorizzati/creati	<i>Da costruire</i> Rilevazione diretta	Per siti si intendono elementi diversi del patrimonio rurale. Ad esempio musei, siti archeologici, borghi rurali.